



#	Razón social	Estado
1	Servicios Empresariales de Aseo SEA Calle 38 # 31a-04	PRIVADA
2	Asociación Nueva Vida Colombia – ASORNVOL Calle 24 No. 24 - 93 Barrio las Delicias.	EN FORMALIZACIÓN
3	Asociación Unidos por el Desarrollo Ambiental Sostenible – UIDAS Carrera 35 #34A-19	EN FORMALIZACIÓN
4	Veolia Aseo Palmira S.A.S E.S.P. Carrera 34 # 35-02	PRIVADA
5	Iraval- Industria de Reciclaje y Aprovechamiento del Valle – Carrera 35 # 37a- 39 Barrio La Emilia.	PRIVADA
6	Asorozo- Asociación de Rozo Corregimiento de Rozo CR 10 #15A-565	EN FORMALIZACIÓN
7	Asobosur- Asociación de recicladores y fami-bodegas del Sur. CRA 25 # 25-14 BARRIO LAS DELICIAS	EN FORMALIZACIÓN
8	Asociación Villa de las Palmas – ASOREVILLA Carrera 35 # 38-115 Barrio Loreto	PRIVADA
9	Fundación Para Colombia Corregimiento de la Buitrera	PRIVADA
11	LA DOLORES	PRIVADA
12	Corporación de Reciclajes de la Costa- CORECOSTA CARRERA 75 N 93 - 133	PRIVADA
10	Asociación Recuperadores de Palmira - Valle del Cauca ASORPEV	EN FORMALIZACIÓN
13	ASOCIACION DE RECIKLADORES DE OFICIO DE LA VILLA DE LAS PALMAS - ASOBASOVILLA CALLE 38 34E-61	EN FORMALIZACIÓN



SECRETARIA DE PLANEACIÓN MUNICIPAL
SUBSECRETARIA DE PLANEACIÓN TERRITORIAL

Contenido:

LOCALIZACIÓN ECA EXISTENTES

Fuentes:

Cartografía Base:
Instituto Geografico Agustín Codazzi-IGAC

Cartografía Temática:
Base predial Municipio de Palmira
Secretaría de Planeación

Escala de impresión:

1:65.000

Mapa:

3DR-29

Fecha:

Septiembre/2023

Leyenda:

● Localización ECA existentes

Convenciones:

Base

- Limite Corregimientos
- - - Limite Municipios
- Centros poblados
- Limites Departamental

Clasificación del Suelo

Tipo de suelo

- Expansión
- Suburbano
- Urbano
- Suelo rural

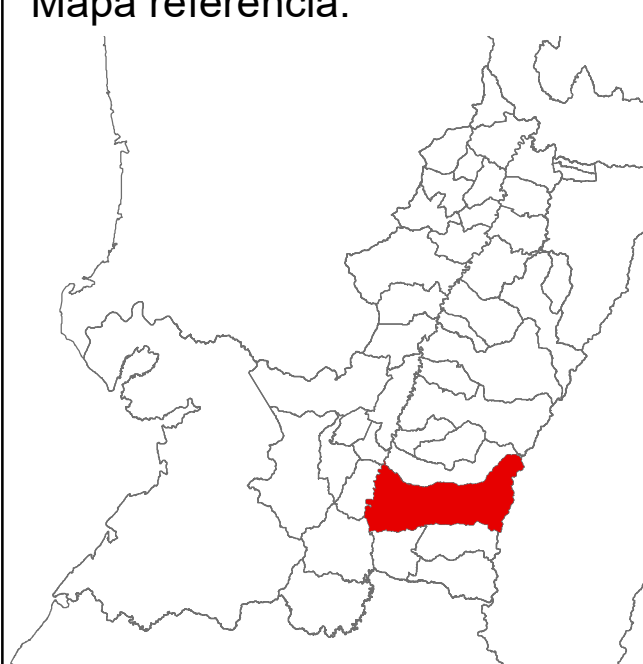
Hidrografía

- Red Hidrica
- Cuerpo de Agua

Sistema Vial

- Red Vial Municipal


Mapa referencia:



MAGNA Colombia Origen Unico

Projection: Transverse Mercator
Falso Este: 5000000,0
Falso Norte: 2000000,0
Meridiano Central: - 73,0
Factor Escala: - 0,9992
Latitud de Origen : 4,0

Sistema de Coordenadas Geograficas:
GCS_MAGNA



Documento Diagnóstico